


RÉPUBLIQUE FRANÇAISE - DÉPARTEMENT DU HAUT-RHIN
Plan Local d'Urbanisme de RAEDERSHEIM



**7b- Classement sonore des
infrastructures de transport
terrestre**
(cartographie)

**P.L.U. approuvé par délibération
du Conseil Municipal le 16 mars 2017**



Le Maire

Classement sonore des infrastructures de transports terrestres

Classement Routes par catégorie bruit

- 1 largeur du secteur = 300m
- 2 largeur du secteur = 250m
- 3 largeur du secteur = 100m
- 4 largeur du secteur = 30m
- 5 largeur du secteur = 10m

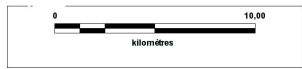
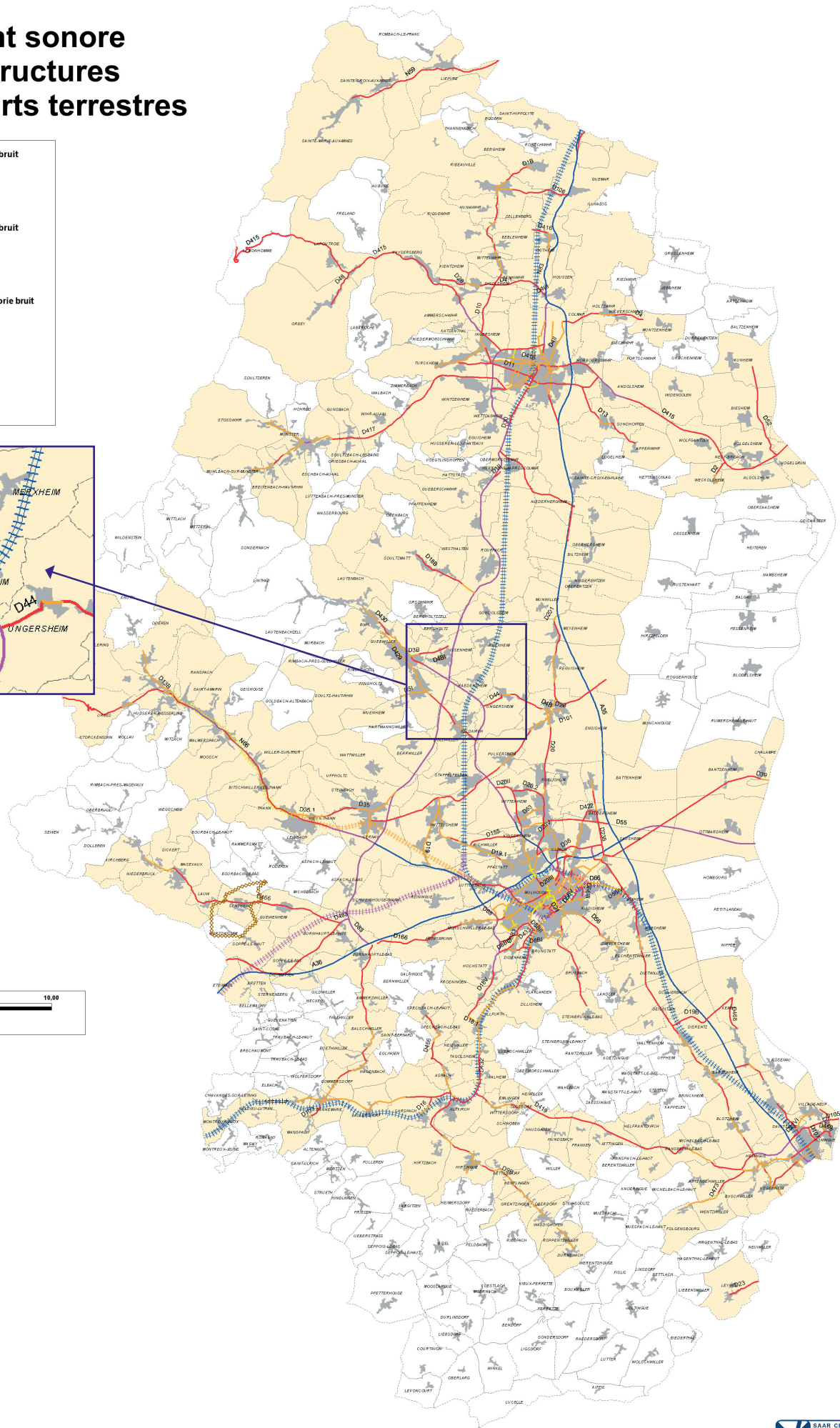
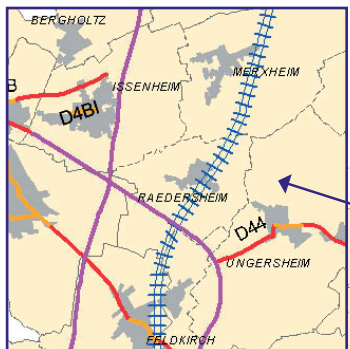
Classement RFF par catégorie bruit

- 1 largeur du secteur = 300m
- 2 largeur du secteur = 250m
- 3 largeur du secteur = 100m
- 4 largeur du secteur = 30m
- 5 largeur du secteur = 10m

Classement TRAMWAY par catégorie bruit

- 4 largeur du secteur = 30m
- 5 largeur du secteur = 10m

Zones bâties
 Limite d'agglomération
 Communes concernées par le classement



Réalisation : 14/03/2013
 Auteurs : DDT68/MIT
 Source des données : CETE Est - CG68 - RFF
 Réf : ©IGN BDCARTO©2011

PRÉFET
DU HAUT-RHIN



L'Atelier - 7, rue des rochelles 68290 BOURBACH-LE-HAUT
Tél: 03 89 28 06 71 ou 03 69 19 60 96 /// www.atelier-climax.fr

PRAGMA



PRAGMA-SCF

38 rue de la Chambre ■ 67360 GOERSDORF
tel : 03 69 81 26 49 ■ info@pragma-scf.com
www.pragma-scf.com

